

DECRETO 415 / 2019 DECRETO / 2019-02-22

DECRETO N° 415/14 (MGyJ), del 22/02/2019.

VISTO, los Artículos 43, incisos 5°, 7°, 8°, 9°, 10°, 44, 99, 132, inc. 3° y 133° de la Constitución de la Provincia, que prevé la Convocatoria a elecciones Provinciales; y

CONSIDERANDO:

Que el día 29 de Octubre de 2019 caducarán los mandatos de Gobernador y Vice-gobernador, electos el 23 de Agosto de 2015;

Que en igual fecha caducarán los mandatos de los miembros de la Honorable Legislatura, Intendentes y Comisionados Comunales;

Qué en autos caratulados "Partido Frente Renovador Auténtico c/Provincia de Tucumán s/ Amparo", se declaró la inconstitucionalidad de los artículos 43 inc 6) y 100 de la Constitución de Tucumán (Sent. N° 1028/2018 y Sent. N° 47/2019- Cam. Cont. Adm, Sala I)

Que ello habilita a convocar al electorado de la Provincia de Tucumán a elecciones Provinciales para elegir Gobernador, Vice-gobernador, Legisladores Provinciales, Intendentes y Comisionados Comunales;

Que tanto las Elecciones Provinciales como Municipales y Comunales se regirán por las Normas dispuestas en la Ley N° 5.454, sus modificatorias y leyes concordantes, Ley N° 7876 en sus textos consolidados, sus modificatorias y leyes concordantes, y el Decreto N° 1.170/14 (SI) del 28/06/1991.

Por ello, y estimado del caso proceder en consecuencia,

EL GOBERNADOR DE LA PROVINCIA

DECRETA:

ARTICULO 1°.- Convócase al electorado de la Provincia, para que el día Domingo 9 de de junio de 2019, proceda a elegir Gobernador y Vice-gobernador de la Provincia.

ARTICULO 2°.- Convócase al electorado de la Provincia, para que el día Domingo 9 de de junio de 2019, proceda a elegir Legisladores Provinciales en el siguiente número:

- Cuarenta y Nueve (49) titulares.

- Veinticinco (25) suplentes.

ARTICULO 3°.- A los efectos de lo dispuesto por el Art. 2°, la Provincia se dividirá en tres (03) secciones, de acuerdo al Artículo 43°, Inciso 9° de la Constitución Provincial.

ARTICULO 4°.- Los ciudadanos de las distintas Secciones Electorales elegirán el siguiente número de Legisladores por cada una de ellas:

Sección Electoral I: diecinueve (19) Legisladores Titulares y diez (10) Suplentes.-

Sección Electoral II: doce (12) Legisladores Titulares y seis (06) Suplentes.

Sección Electoral III: dieciocho (18) Legisladores Titulares y nueve (09) Suplentes.

ARTICULO 5°.- Establécese que los Circuitos Electorales para las elecciones generales que se encuentran comprendidos en cada Sección son:

Sección Electoral I: Circuitos 1 al 22.

Sección Electoral II: Circuitos 94 al 211.

Sección Electoral III: Circuitos 23 al 93 y 212 al 234.

ARTICULO 6°.- Establécese como sistema de adjudicación de los cargos elegibles para las elecciones generales, el dispuesto por el Art. 43°, Incisos 7, 8 y 10 de la Constitución Provincial.

ARTICULO 7°.- Convócase al electorado de los Municipios en función a los circuitos especificados en el Anexo del Presente Decreto, para que el día Domingo 9 de junio de 2019, proceda a elegir en cada uno de ellos, Intendente Municipal y el número de Concejales Titulares y Suplentes que a continuación se detalla:

1) Municipalidad de San Miguel de Tucumán: dieciocho (18) Concejales Titulares y nueve (09) Suplentes.

2) Municipalidades de Banda del Río Salí, Tafí Viejo y Concepción: doce (12) Concejales Titulares y seis (06) Suplentes.

3) Municipalidades de Aguilares, Las Talitas, Juan Bautista Alberdi, Famaillá, San Isidro de Lules, Alderetes, Simoca, Bella Vista, Monteros y Yerba Buena: diez (10) Concejales Titulares y cinco (05) Suplentes.

4) Municipalidades de la Cocha, Tafí del Valle, Graneros, Burruyacu y Trancas: seis (06) Concejales Titulares y tres (03) Suplentes.

ARTICULO 8°.- Convócase al electorado de las Comunas Rurales que se detallan en el Anexo del presente Decreto, para que el día domingo 9 de junio de 2019, proceda a elegir Comisionados Comunales dentro de las jurisdicciones electorales fijadas por la Ley N° 6450 -texto consolidado-, y sus modificatorias, en función a los circuitos que en ellas se determinan.

ARTICULO 9°.- Los Comicios se regirán por el Régimen Electoral Provincial de la Ley N° 5.454, Ley N° 7.876 en sus textos consolidados, sus modificatorias y leyes concordantes, las normas del Código Electoral de la Nación, utilizando el Padrón Electoral Nacional, sin perjuicio de los Padrones Complementarios y de Extranjeros que prevé la legislación vigente.-

ARTICULO 10º.- El presente Decreto será refrendado por el Sr. Ministro de Gobierno y Justicia y firmado por la Sra. Secretaria de Estado de Gobierno y Justicia.

ARTICULO 11º.- Dése al Registro Oficial de Leyes y Decretos, comuníquese, publíquese en el Boletín Oficial y archívese.-

//4.-

CONT. DECRETO N° 415 /14(MGyJ).-

ANEXO I

CIRCUITO DE LOS MUNICIPIOS

SECCION I

DEPARTAMENTO CAPITAL

Municipalidad de San Miguel de Tucumán: circuitos 1 al 22.

SECCION II (ESTE)

DEPARTAMENTO GRANEROS

Municipalidad de Graneros: circuitos 94, 95 y 98.

DEPARTAMENTO SIMOCA

Municipalidad de Simoca: circuito 107.

DEPARTAMENTO LEALES

Municipalidad de Bella Vista: circuito 124

DEPARTAMENTO CRUZ ALTA

Municipalidad de Alderetes: circuitos 140, 141 y 142.

Municipalidad de Banda de Rio Sali: 143, 144, 145, 146 y 147.

DEPARTAMENTO BURRUYACU

Municipalidad de Burruyacu: circuito 184.

DEPARTAMENTO TRANCAS

Municipalidad de Trancas: circuitos 201, 207, 208 y 210.

SECCION III (OESTE)

DEPARTAMENTO LULES

Municipalidad de San Isidro de Lules: circuitos 26, 27, 28 y 29.

DEPARTAMENTO FAMAILLA

Municipalidad de Famaillá: circuitos 31 al 40.

DEPARTAMENTO MONTEROS

Municipalidad de Monteros: circuito 41.

DEPARTAMENTO CHICLIGASTA

Municipalidad de Concepción: circuitos 59, 60, 60 "A", 60 "B", 61 y 61 "A".


DEPARTAMENTO RIO CHICO

Municipalidad de Aguilares: circuitos 72, 73 y 74.

///

///


REGINO NESTOR AMADO
MINISTRO DE GOBIERNO Y JUSTICIA


Dra. MARIA CAROLINA VARGAS AIGNASSE
SECRETARIA DE ESTADO DE GOBIERNO Y JUSTICIA
MINISTERIO DE GOBIERNO Y JUSTICIA



//5.-

CONT. DECRETO N° 415 /14(MGyJ).-

DEPARTAMENTO JUAN B. ALBERDI

Municipalidad de Juan B. Alberdi: circuitos 80 y 81

DEPARTAMENTO LA COCHA

Municipalidad de La Cocha: circuito 91

DEPARTAMENTO YERBA BUENA

Municipalidad de Yerba Buena: circuitos 214, 215, 215 "A", 216, y 216 "A"

DEPARTAMENTO TAFI VIEJO

Municipalidad de Tafi Viejo: circuitos 223, 223 "A", 223 "B", 224, 227 y 227 "A"

Municipalidad de Las Talitas: circuitos: 228, 228 "A" y 229.

DEPARTAMENTO TAFI DEL VALLE

Municipalidad de Tafi del Valle: circuito 233

COMUNAS RURALES.- SECCION II (ESTE)

DEPARTAMENTO LEALES

Nombre de Comuna

N° Cto.

Nombre del Circuito

Manuel García Fernández

122

Manuel García Fernández

Las Talas

123

Las Talas

Río Colorado

125

Río Colorado

Agua Dulce y La Soledad

134

Orán

El Mojón

138

Cañada de Viclos

139

El Suncho

Esquina y Mancopa

126A

Mancopa

126

Esquina

Estación Araoz y Tacanas

137

Estación Araoz

137A

Tacanas

Leales

130

Villa de Leales

Los Gómez

133

Los Gómez

Los Puestos

135

Los Puestos

136

Estación El Guardamonte

Quilmes y Los Suelos

127

Ingenio Leales

128

Los Suelos

Santa Rosa de Leales

129

Santa Rosa de Leales

131

Romera Pozo

132

Puma Pozo

///

///

//6.-

CONT. DECRETO N° 415/14(MGvJ).-

DEPARTAMENTO TRANCAS

<u>Nombre de Comuna</u>	<u>N°Cto.</u>	<u>Nombre del Circuito</u>
Tapia	206	Tapia
	205	Vipos
Choromoro	200	Gonzalo
	203	Chuscha
	204	El Potrero
	204 A	
	209	Choromoro
	211	San Vicente
San Pedro de Colalao	198	San Pedro de Colalao
	199	Tacanas
	202	Zárate Sur

DEPARTAMENTO CRUZ ALTA

<u>Nombre de Comuna</u>	<u>N°Cto.</u>	<u>Nombre del Circuito</u>
La Florida y Luisiana	155	Luisiana
	156	La Florida
Delfin Gallo	157	Delfin Gallo
El Naranjito	163	Favorina
	164	El Naranjito
Los Pérez	165	Los Pérez
	166	Colonia Mayo
	167	Los Lapachitos
Colombres	158	Colombres
	159	Colonia 4
San Andrés	148	San Andrés
	149	Los Porceles
El Bracho	150	Bajo Grande
	152	El Cevilar
	154	El Bracho
Los Bulacio y Los Villagra	151	Los Villagra
	153	Los Bulacio
Ranchillos y San Miguel	160	San Miguelito
	161	Ranchillos
	162	Arbol Solo
Los Ralos	168	Los Ralos
	169	Lolita Norte
Las Cejas	171	Las Cejas
Los Pereyra y Blanco Pozo	170	Los Pereyra
	170A	Blanco Pozo

///

///

Poder Ejecutivo
Tucumán

//7.-

CONT. DECRETO N° 415 /14(MGyJ).-

DEPARTAMENTO BURRUYACU

<u>Nombre de Comuna</u>	<u>N°Cto.</u>	<u>Nombre del Circuito</u>
El Chañar	179	Cañada de Alzogaray
	180	El Chañar
	181	Mariño
El Timbo	175	El Timbo Viejo
	176	El Timbo Nuevo
	177	El Timbo
La Ramada y La Cruz	187	Cañada de la Cruz
	188	Ramada
	189	Ramada de Abajo
Piedrabuena	195	Tala Pozo
	196	Piedrabuena
	197	El Retiro
Garmendia	192	Puesto de Uncos
	193	Garmendia
7 de Abril	190	7 de Abril
	191	Chilca
El Tajamar y Villa B. Aráoz	185	El Tajamar
	186	El Cajón
	194	Villa Benjamín Aráoz
El Naranjo y El Sunchal	174	El Sunchal
	178	El Naranjo
Villa Padre Monti	172	Rio Nío
	173	Villa Padre Monti
El Puestito	182	El Requelme
	183	El Puestito

DEPARTAMENTO GRANEROS

<u>Nombre de Comuna</u>	<u>N°Cto.</u>	<u>Nombre del Circuito</u>
Lamadrid	96	Lamadrid
	97	Arboles Grandes
Taco Ralo	99	Puesto de los Pérez
	100	Taco Ralo
	101	La Paloma

DEPARTAMENTO SIMOCA

<u>Nombre de Comuna</u>	<u>N°Cto.</u>	<u>Nombre del Circuito</u>
Yerba Buena	102	Balderrama
	103	Yerba Buena
	104	El Jardín
	105	Macio

///

///

Poder Ejecutivo

Tucumán

//8.-

CONT. DECRETO N° 415 /14(MGyJ).-

<u>Nombre de Comuna</u>	<u>N°Cto.</u>	<u>Nombre del Circuito</u>
Manuela Pedraza	106	Manuela Pedraza
Pampa Mayo	109	Pampa Mayo
Buena Vista	108	Buena Vista
Santa Cruz y La Tuna	110	La Tuna
	110A	Santa Cruz
San Pedro y San Antonio	111	San Pedro Mártir
Ciudadita	115	Ciudadita
Atahona	112	Los Sandoval
	113	Atahona
Monteagudo	116	Monteagudo
	117	Palominos
	118	Los Amaya
Villa Chicligasta	114	Villa Chicligasta
Rio Chico y Nueva Trinidad	119	Los Agudo
	120	Nueva Trinidad
	121	Lazarte Sud

COMUNAS RURALES – SECCION III (OESTE)

DEPARTAMENTO LULES

<u>Nombre de Comuna</u>	<u>N°Cto.</u>	<u>Nombre del Circuito</u>
San Felipe y Santa Bárbara	23	Los Aguirre
San Pablo y Villa Nougés	25	San Pablo
	30	Potrero de Las Tablas
El Manantial	24	El Manantial

DEPARTAMENTO TAFI DEL VALLE

<u>Nombre de Comuna</u>	<u>N°Cto.</u>	<u>Nombre del Circuito</u>
El Mollar	234	El Mollar
Amaicha del Valle	232	Amaicha del Valle
Colalao del Valle	230	Colalao del Valle
	231	Quilmes

DEPARTAMENTO MONTEROS

<u>Nombre de Comuna</u>	<u>N°Cto.</u>	<u>Nombre del Circuito</u>
Teniente Berdina	44	Teniente Berdina
Acheral	43	Acheral
	42	San José de Flores
Santa Lucía	45	Santa Lucía

///


///

//9.-

CONT. DECRETO N° 415/14(MGvJ).-

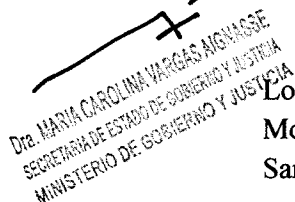
<u>Nombre de Comuna</u>	<u>N°Cto.</u>	<u>Nombre del Circuito</u>
Los Sosa	46	Las Mesadas
	49	Los Sosa
Soldado Maldonado	47	Soldado Maldonado
Santa Rosa y León Rougés	51	Santa Rosa y León
		Rougés
	55	Isla San José
	56	Yonopongo
	56A	Los Costilla
	57	Huasa Pampa
Villa Quinteros	52	Villa Quinteros
Río Seco	54	Río Seco
Sargento Moya	53	Sargento Moya
Capitán Cáceres	48	Capitán Cáceres
El Cercado	50	El Cercado
Amberes	58	Amberes

DEPARTAMENTO CHICLIGASTA


REGINO NESTOR AMADO
MINISTRO DE GOBIERNO Y JUSTICIA

<u>Nombre de Comuna</u>	<u>N°Cto.</u>	<u>Nombre del Circuito</u>
Arcadia	62	Arcadia
	63	Cocha Molle
Gastona y Beliche	71	Gastona y Beliche
Alpachiri y El Molino	64	El Molino
	65	Alpachiri
	66	La Calera
Alto Verde y Los Gucheas	67	Alto Verde
	68	Los Gucheas
Medina	69	Medina
Trinidad	70	Trinidad

DEPARTAMENTO RÍO CHICO


Dra. MARÍA CAROLINA VARGAS MONASSE
SECRETARIA DE ESTADO DE GOBIERNO Y JUSTICIA
MINISTERIO DE GOBIERNO Y JUSTICIA

<u>Nombre de Comuna</u>	<u>N°Cto.</u>	<u>Nombre del Circuito</u>
Los Sarmientos y La Tipa	75	Los Sarmientos
Monte Bello	76	Monte Bello
Santa Ana	77	Santa Ana
	78	Villa C. Hileret
El Pólear y Los Córdoba	79	Los Córdoba

///

///

//10.-

CONT. DECRETO N° 415/14(MGvJ).-

DEPARTAMENTO JUAN B. ALBERDI

<u>Nombre de Comuna</u>	<u>N°Cto.</u>	<u>Nombre del Circuito</u>
Villa Belgrano	82	Villa Belgrano
Escaba	84	Escaba
	83	La Calera

DEPARTAMENTO LA COCHA

<u>Nombre de Comuna</u>	<u>N°Cto.</u>	<u>Nombre del Circuito</u>
El Sacrificio	87	El Sacrificio
	88	La Invernada
Yánima y El Corralito	85	El Corralito
	86	Yánima
San José de la Cocha	90	San José de la Cocha
San Ignacio	89	San Ignacio
Huasa Pampa	92	Huasa Pampa
Rumi Punco	93	Rumi Punco

DEPARTAMENTO TAFÍ VIEJO

<u>Nombre de Comuna</u>	<u>N°Cto.</u>	<u>Nombre del Circuito</u>
Los Nogales	226	Los Nogales
El Cadillal	225	El Cadillal
La Esperanza	222	La Esperanza
Raco	219	Raco
	220	Anfama
	221	El Siambón
Anca Juli	217	Anca Juli
	218	San José de Chasquivil

DEPARTAMENTO LA YERBA BUENA

<u>Nombre de Comuna</u>	<u>N°Cto.</u>	<u>Nombre del Circuito</u>
Cevil Redondo	213	Curva de los Vegas
San Javier	212	San Javier

FOTOCOPIA FIEL DE SU ORIGINAL


REGINO NESTOR AMADO
MINISTRO DE GOBIERNO Y JUSTICIA


Dr. JUAN LUIS MANZUR
GOBERNADOR DE TUCUMAN